



# ПАСПОРТ

дорожной безопасности  
образовательной организации

**СОГЛАСОВАНО**

*Председатель департамента образования администрации Ленинского района г. Москвы*

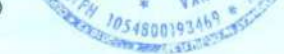
(подпись)

(Ф.И.О.)

*А.В. Мочалов*

(дата)

*14.02.2018*



**УТВЕРЖДАЮ**

*Директор МБОУ ДО*

Руководитель образовательной организации

*Специал. "2. Ленинский район г. Москвы"*


(подпись)

(Ф.И.О.)

*Иванов И.И.*

(дата)

*12 февраля 2018*



**СОГЛАСОВАНО**

*Математик ОГИБДД УМВД России*

Руководитель органа управления ГИБДД

*г. Ленинский район г. Москвы*

(подпись)

(Ф.И.О.)

*Текучев С.А.*

(дата)

*12 февраля 2018*



# ПАСПОРТ

дорожной безопасности образовательной организации

*МБОУ ДО ЦРТ "Сокол" г. Ленинский*

(наименование образовательной организации с указанием филиала)

## Общие сведения

Муниципальное бюджетное образовательное учреждение «Центр развития образования г. Тольятти»  
(Полное наименование образовательной организации)

Тип \_\_\_\_\_

Юридический адрес: 398007 г. Тольятти, ул. Урицкого, 219

Фактический адрес: 398007 г. Тольятти, ул. Урицкого, 219

### Руководители:

Директор (заведующий) Скоросаров Т.В. 28-51-22  
(фамилия, имя, отчество) (телефон)

Заместитель директора по учебной работе \_\_\_\_\_

(фамилия, имя, отчество)

(телефон)

Заместитель директора по воспитательной работе \_\_\_\_\_

(фамилия, имя, отчество)

(телефон)

Методическая по воспитательной работе

Ответственные работники муниципального органа управления образованием \_\_\_\_\_

(должность)

(фамилия, имя, отчество)

(должность)

(фамилия, имя, отчество)

(телефон)

Ответственные от Госавтоинспекции \_\_\_\_\_

(должность)

(фамилия, имя, отчество)

(должность)

(фамилия, имя, отчество)

(телефон)

Ответственные работники за организацию работы по профилактике детского дорожно-транспортного травматизма \_\_\_\_\_

(должность)

(фамилия, имя, отчество)

(должность)

(фамилия, имя, отчество)

(телефон)

Руководитель или ответственный работник дорожно-эксплуатационной организации, осуществляющей содержание улично-дорожной сети \_\_\_\_\_

(должность)

(фамилия, имя, отчество)

(телефон)

Руководитель или ответственный работник дорожно-эксплуатационной организации, осуществляющей содержание технических средств организации дорожного движения \_\_\_\_\_

(должность)

(фамилия, имя, отчество)

(телефон)

Руководитель кружка ЮИД \_\_\_\_\_  
(фамилия, имя, отчество) (телефон)

Количество отрядов ЮИД \_\_\_\_\_

Количество обучающихся \_\_\_\_\_  
(воспитанников)

Наличие информационного стенда по БДД \_\_\_\_\_

(если имеется, указать место расположения)

Наличие уголка по БДД \_\_\_\_\_

Наличие кабинета (класса) по БДД \_\_\_\_\_

(если имеется, указать место расположения)

Наличие методической литературы и наглядных пособий (краткий перечень)

«Травма дорожной обстановки (календарь плакатов)», «Дорожная безопасность (структурный материал)», Таблицы по БДД, рабочие тетради по БДД, «Уроки безопасности» (структурный материал)

Наличие учебной площадки для проведения практических занятий по БДД

(если имеется, указать место расположения)

Наличие автобуса \_\_\_\_\_  
(при наличии автобуса)

Владелец автобуса \_\_\_\_\_  
(ОУ, муниципальное образование и др.)

Время занятий в

1 смена: с 9<sup>00</sup> по 14<sup>00</sup>,

2 смена: с 14<sup>00</sup> по 19<sup>30</sup>,

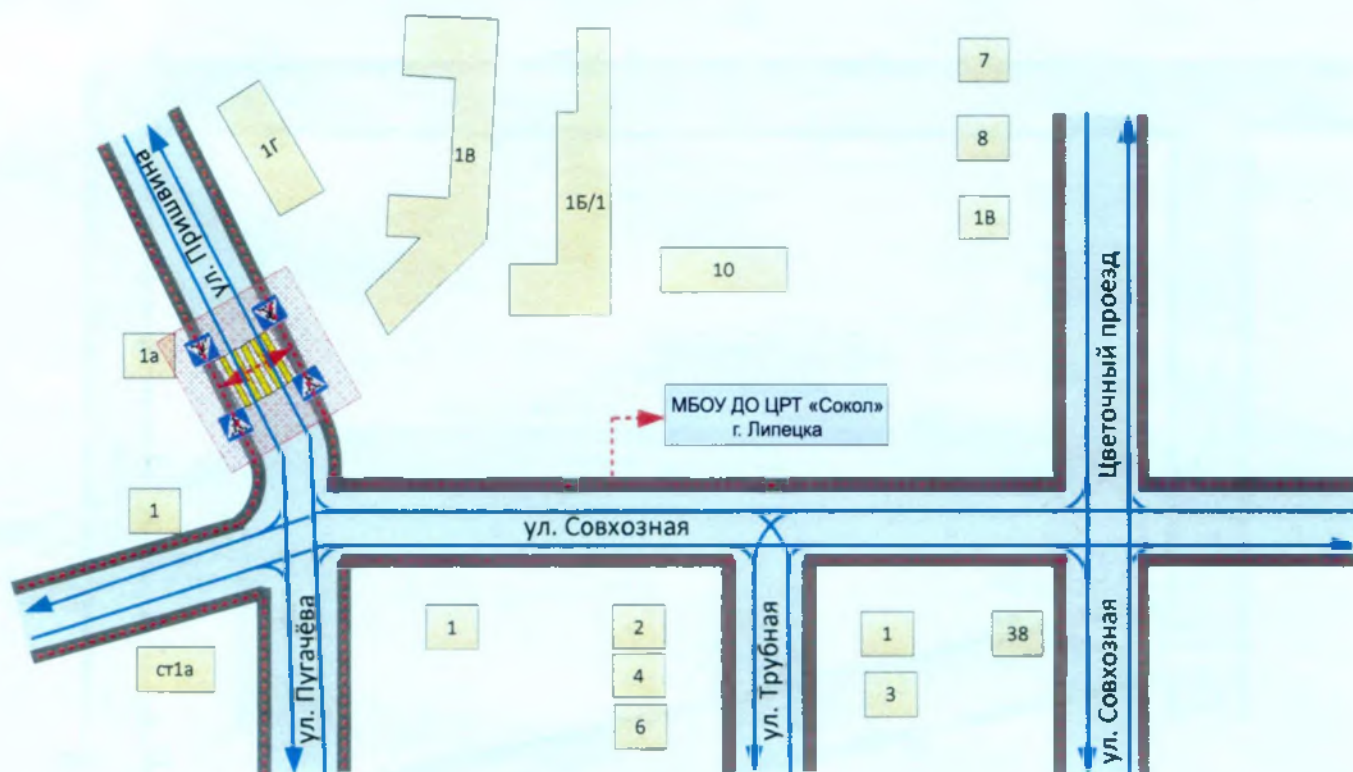
Внеклассные занятия: с \_\_\_\_\_ по \_\_\_\_\_.

Телефоны оперативных служб:







МЧС - 101  
Пожария - 102  
Скорая помощь - 103  
Служба газа - 104

вательной организации.

анизации. Пути движения транспортных средств и детей



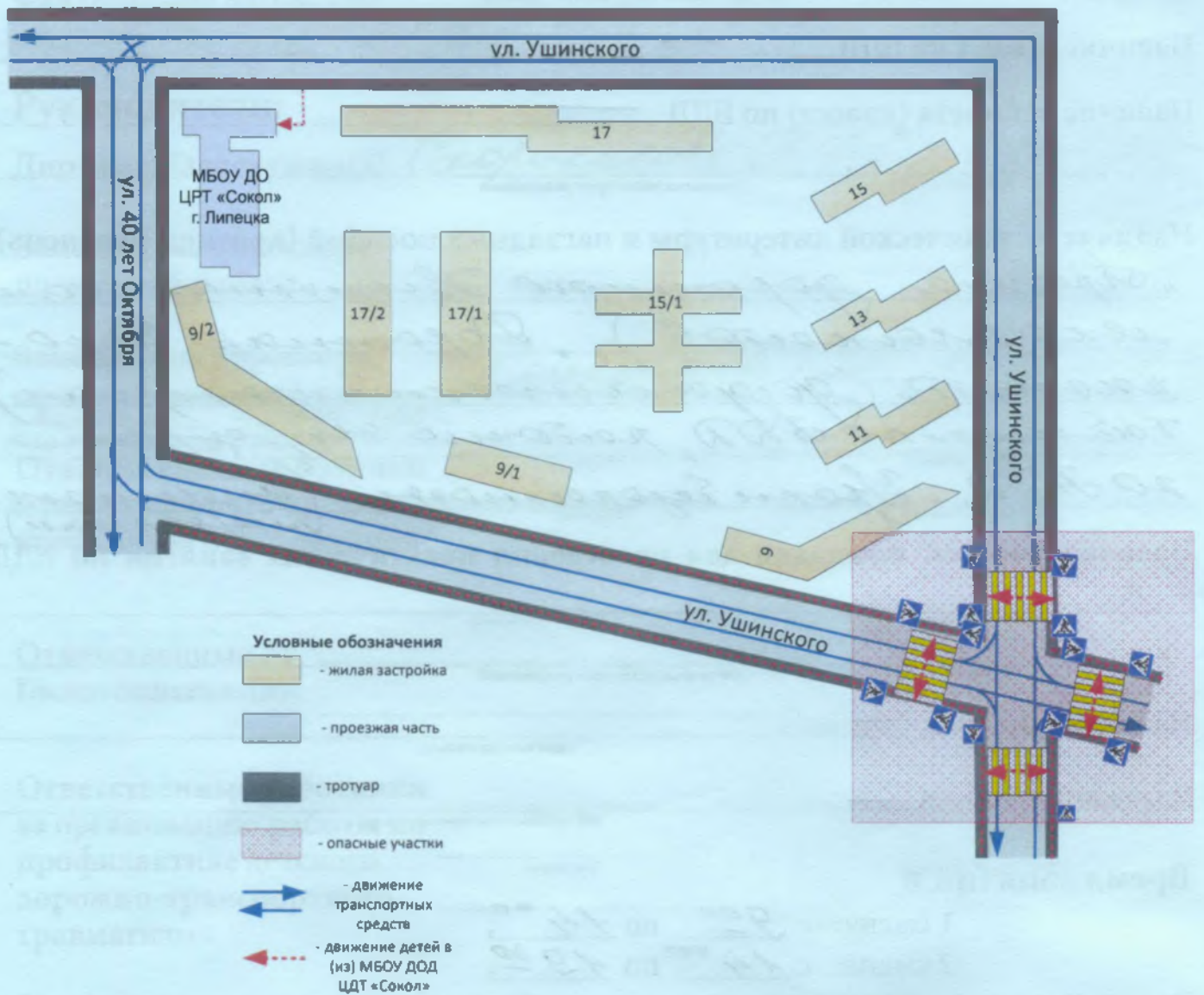
**Условные обозначения**

-  - жилая застройка
-  - проезжая часть
-  - тротуар
-  - опасные участки
-  - движение транспортных средств
-  - движение детей в (из) МБОУ ДОД ЦРТ «Сокол»

# 1. План - схемы образ

## 1.1. План - схема района расположения образовательной

Схема.



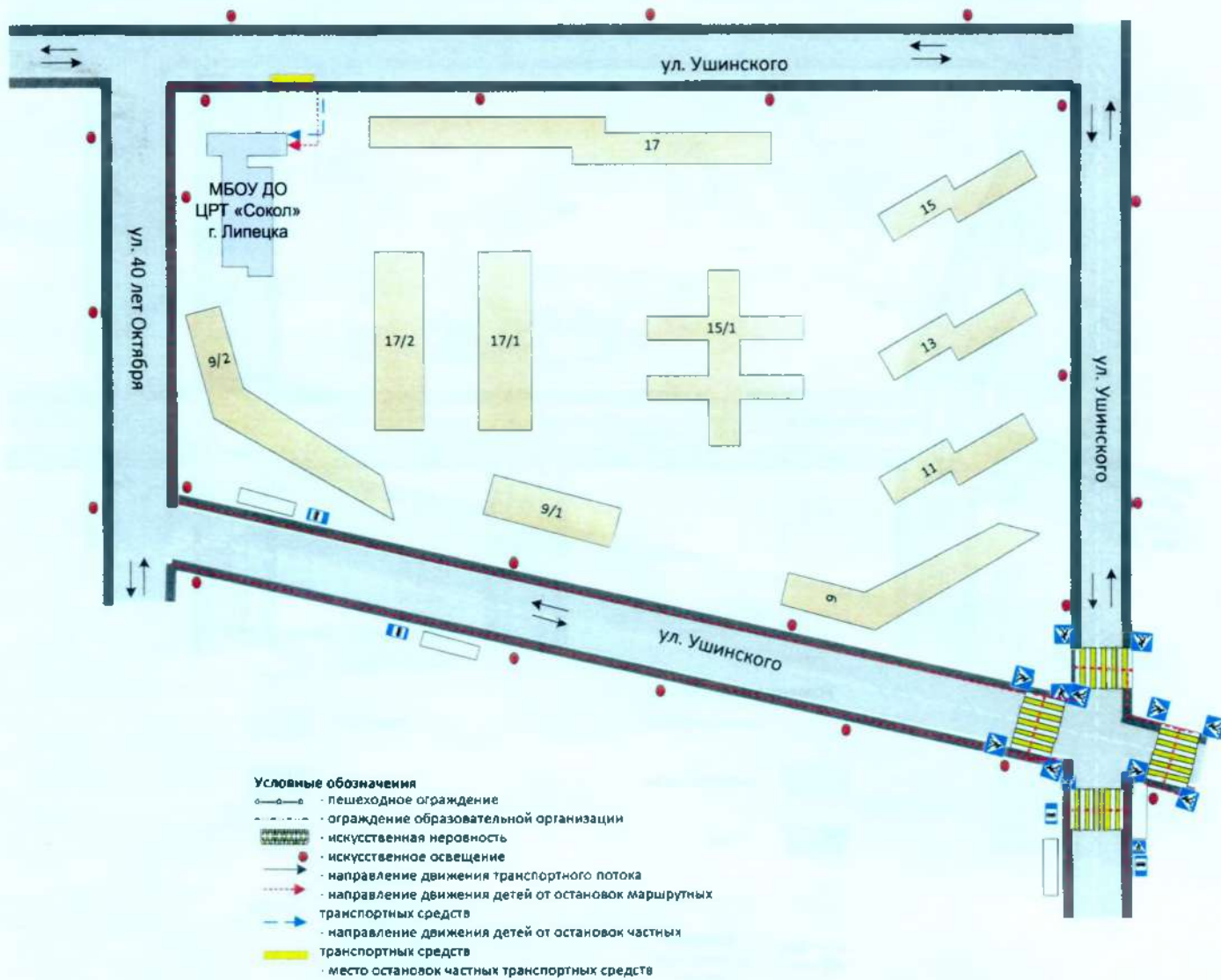
**образовательной организации с размещением соответствующих технических**  
**тожение парковочных мест автотранспорта**



- Условные обозначения**
- пешеходное ограждение
  - ограждение образовательной организации
  - искусственная неровность
  - искусственное освещение
  - направление движения транспортного потока
  - направление движения детей от остановок маршрутных транспортных средств
  - направление движения детей от остановок частных транспортных средств
  - место остановок частных транспортных средств

## 1.2.Схема организации дорожного движения в непосредственной близости от образовательных учреждений, маршруты движения детей и расписание


Схема.






### 1.3. Маршруты движения организованных групп детей от образовательной о

Схема.




ганизации к стадиону, парку или к спортивно – оздоровительному комплексу



#### 1.4. Пути движения транспортных средств к местам разгрузки/погрузки и рекомендуемые пути передвижения детей по территории образовательной организации

Схема.



## 2. Информация об обеспечении безопасности перевозок детей специальным транспортным средством (автобусом)

### 2.1. Общие сведения

Количество автобусов: \_\_\_\_\_

Марка					
Модель					
Год выпуска					
Государственный регистрационный знак					
Количество мест в автобусе					
Сведетельство о регистрации ТС					

Страховой полис	Государственный технический осмотр

Соответствие конструкции требованиям, предъявляемым, к школьным автобусам

---

---

---

6) Наличие постоянного диспетчерского контроля за движением автобуса \_\_\_\_\_ в том числе использование систем спутниковой навигации \_\_\_\_\_

7) Оснащение техническим средством контроля «тахографом» \_\_\_\_\_

Дата калибровки \_\_\_\_\_

**3. Сведения о собственнике транспортного средства**

Состоит на балансе \_\_\_\_\_

Юридический адрес владельца \_\_\_\_\_

Фактический адрес владельца \_\_\_\_\_

Телефон ответственного лица \_\_\_\_\_

Лицензионная карта \_\_\_\_\_

**4. Сведения об организациях, осуществляющих техническое обслуживание и ремонт автобусов** \_\_\_\_\_

**5. Сведения об организациях, осуществляющих перевозку детей специальным транспортным средством (автобусом)**

рекомендуемый список контактов организаций, осуществляющих перевозку детей специальным транспортным средством (автобусом).

**6. Сведения о ведении журналов инструктажа** \_\_\_\_\_

## 1. Сведения о водителе автобуса

Фамилия, имя, отчество, год рождения	Принят на работу, №в/у, категории, действительно до	Стаж в категории D	Дата предстоящего мед. осмотра	Период проведения стажировки	Повышение квалификации	Допущенные нарушения ПДД
_____						
_____						
_____						
_____						
_____						
_____						

## 2. Организационно – техническое обеспечение

1) Лицо, ответственное за обеспечение безопасности дорожного движения:

2) Организация проведения предрейсового и послерейсового медицинского осмотра водителя: осуществляет \_\_\_\_\_

(Ф.И.О. специалиста)

на основании \_\_\_\_\_

действительного до \_\_\_\_\_

3) Организация проведения предрейсового и послерейсового технического осмотра транспортного средства:

осуществляет \_\_\_\_\_

(Ф.И.О. специалиста)

на основании \_\_\_\_\_

действительного до \_\_\_\_\_

4) Дата очередного технического осмотра


ТО-1							
ТО-2							
ТО-1							
ТО-2							

5) Место стоянки автобуса в нерабочее время \_\_\_\_\_

меры, исключая несанкционированное использование \_\_\_\_\_


## 2.2. Маршрут движения автобуса образовательной организации

Схема.



### 2.3. Безопасное расположение остановки автобуса у образовательной организации


Схема.





## 2.4. Дополнительная схема

Схема.



**Организация надзора за эксплуатацией ТС \_\_\_\_\_**

---

---

---

---

---

---

---

---

---

---

---

---

---

---

---

---

---

---

---

---

---

---

---

**Дата и место проверки выполнения установленных требований при эксплуатации транспортного средства \_\_\_\_\_**

---

---

---

---

---

---

---

---

---

---

---

---

---

---

---

---

---

---

---

---

---

---

---

**Выявленные нарушения \_\_\_\_\_**

---

---

---

---

---

---

---

---

---

---

---

---

---

---

---

---

---

---

---

---

---

---

---

## **Пояснительная записка к Паспорту дорожной безопасности образовательной организации**

1. Паспорт дорожной безопасности образовательной организации (далее - Паспорт) предназначен для отображения информации об образовательной организации с точки зрения обеспечения безопасности детей на этапах их перемещения «дом – образовательная организация - дом», для использования преподавательским составом и сотрудниками Госавтоинспекции в работе по разъяснению безопасного передвижения и поведения детей на улично – дорожной сети вблизи образовательной организации и на маршруте «образовательная организация - дом», для подготовки мероприятий по предупреждению детского дорожно - транспортного травматизма.

Паспорт ведется ответственным сотрудником образовательного учреждения совместно с сотрудниками Госавтоинспекции, которые оказывают помощь в разработке Паспорта, а также при внесении необходимых изменений в отдельные разделы Паспорта (схемы, перечни мероприятий по предупреждению ДТП с участием обучающихся).

Оригинал Паспорта хранится в образовательной организации, а копия – в контрольно – наблюдательном деле в подразделении Госавтоинспекции. Для более эффективного использования Паспорта создается его электронная версия.

**2. Типовой паспорт должен иметь титульный лист и содержать следующие разделы:**

- Общие сведения;
- План – схемы;
- Рекомендации по реализации мероприятий по проведению проверок территорий образовательной организации, подъездных путей и пешеходных переходов.

**2.1. Титульный лист должен содержать надпись «Паспорт дорожной безопасности образовательной организации» и наименование образовательной организации:**

В верхней части листа надпись «Утверждаю» и реквизиты (ФИО, дата утверждения) руководителя образовательной организации.

Слева надпись «Согласовано» и реквизиты (ФИО, дата утверждения) ответственного руководителя администрации органа местного самоуправления.

Слева надпись «Согласовано» и реквизиты (ФИО, дата утверждения) руководителя органа управления Госавтоинспекции.

Внизу листа указывается год подготовки Паспорта.

**2.2. Раздел «Общие сведения» должен содержать следующую информацию:**

- Наименование образовательной организации;
- Тип образовательной организации;
- Юридический адрес образовательной организации;
- Фактический адрес образовательной организации (если отличается от юридического);
- Руководители образовательной организации: Директор (заведующий);  
Заместитель директора по учебной работе;  
Заместитель директора по воспитательной работе;
- Ответственный от муниципального органа образования (телефон, адрес);
- Ответственный (ые) от Госавтоинспекции (телефон, адрес);
- Ответственные за мероприятия по профилактике детского травматизма (телефон, адрес);
- Руководитель или ответственный работник дорожно-эксплуатационной организации, осуществляющей содержание УДС (телефон, адрес);
- Руководитель или ответственный работник дорожно-эксплуатационной организации, осуществляющей содержание ТСОДД (телефон, адрес);
- Количество учащихся;
- Наличие уголка по БДД (если имеется, указать место расположения);
- Наличие класса по БДД (если имеется, указать место расположения);
- Наличие автогородка (площадки) по БДД (если имеется);



- Наличие автобуса в ОО;
- Расписание занятий в ОО;
- Телефоны: оперативных служб: МЧС, Полиция, Скорая помощь;  
дорожно – эксплуатационных организаций, осуществляющих содержание УДС.

### 2.3. План – схемы, рекомендуемые к размещению в Паспорте:

#### *(п.1.1) район расположения ОО, пути движения транспортных средств и детей (учеников)*

1. Район расположения образовательной организации. Определяется группой жилых домов, зданий и улично – дорожной сетью с учетом остановок общественного транспорта (выходов из станций метро), центром которого является непосредственно образовательной организации.

2. Территория, указанная в схеме, включает в себя:

- образовательную организацию;
- стадион вне территории ОО, на котором могут проводиться занятия по физической культуре (при наличии);
- парк, в котором преподавателями проводятся занятия на открытом воздухе (при наличии);
- жилые дома, в которых проживает большая часть детей (учеников) данной образовательной организации.

3. На схеме должно быть обозначено:

- расположение жилых домов, зданий и сооружений;
- сеть автомобильных дорог;
- пути движения транспортных средств;
- пути движения детей (учеников) в/из образовательной организации;
- уличные (наземные – регулируемые/нерегулируемые) и внеуличные (наземные и подземные) пешеходные переходы;
- названия улиц и нумерация домов.

Схема необходима для общего представления о районе расположения ОО. Для изучения безопасности движения детей на схеме обозначены наиболее частые пути движения учеников от дома (от отдаленных остановок маршрутных транспортных средств) к ОО и обратно.

При исследовании маршрутов движения детей необходимо уделить особое внимание опасным зонам, где часто дети (ученики) пересекают проезжую часть не по пешеходному переходу.

#### *(п.1.2.) организации дорожного движения в непосредственной близости от образовательной организации с размещением соответствующих технических средств, маршруты движения детей и расположение парковочных мест*

1. Схема организации дорожного движения ограничена автомобильными дорогами, находящимися в непосредственной близости от образовательной организации.

2. На схеме обозначено:

- здание ОО с указанием территории, принадлежащей непосредственно ОО (при наличии указать ограждение территории);
- автомобильные дороги и тротуары;
- уличные (наземные – регулируемые/нерегулируемые) и внеуличные (наземные и подземные) пешеходные переходы на подходах к ОО;
- дислокация существующих дорожных знаков и дорожной разметки;
- другие технические средства организации дорожного движения;
- направление движения транспортных средств по проезжей части;
- направление движения детей (учеников).

3. На схеме указано расположение остановок маршрутных транспортных средств и безопасные маршруты движения детей (учеников) от остановочного пункта к ОО и обратно.

4. При наличии стоянки (парковочных мест) около ОО, указывается место расположение и безопасные маршруты движения детей (учеников) от парковочных мест к ОО и обратно.

К схеме (в случае необходимости) должен быть приложен план мероприятий по

проведению существующей организации дорожного движения к организации движения, соответствующей нормативным техническим документам, действующим в области дорожного движения, по окончании реализации которого готовится новая схема.

*(п.1.3.) маршрутов движения групп детей от ОО к стадиону, парку или к спортивно - оздоровительному комплексу (в случае их нахождения вне территории ОО и необходимости проведения обязательных мероприятий, связанных с образовательным процессом)*

На схеме района расположения ОО указываются безопасные маршруты движения детей от ОО к стадиону, парку или спортивно - оздоровительному комплексу и обратно.

Данные схемы должны использоваться преподавательским составом при организации движения групп детей к местам проведения занятий вне территории ОО.

*(п.1.4.) путей движения транспортных средств к местам разгрузки/погрузки и рекомендуемых безопасных путей передвижения детей по территории образовательной организации (в случае осуществления доставки грузов в ОО автомобильным транспортом)*

На схеме указывается примерная траектория движения транспортного средства на территории ОО к стадиону, парку или спортивно - оздоровительному комплексу и обратно.

В целях обеспечения безопасного движения детей по территории ОО необходимо исключить пересечение пути движения детей и пути движения транспортных средств.

**2.4. Паспорт может содержать и ряд других схем. Например, план - схему учебной площадки для проведения практических занятий по БДД и др.**

В случае необходимости доставки детей в ОО специальным транспортом (автобусом) для перевозки детей, Паспорт должен содержать специальный раздел, касающийся такой перевозочной деятельности.

В данном разделе должны быть представлены сведения о владельце автобуса (ОО, муниципальное образование, АТП и т.д.), соответствующие данные о месте хранения и технического обслуживания автобуса, подробные сведения о водителе (водителях) (ФИО, открытые категории, стаж вождения, сведения о переподготовке и др.) с обязательным указанием места медицинского освидетельствования водителя, а также должны быть размещены план - схемы:

*(п. 2.1.) подробного маршрута движения автобуса до ОО*

На схеме указываются населенные пункты, через которые происходит следование автобуса ОО, оборудованные места остановок для посадки и высадки детей в каждом населенном пункте; непосредственно населенный пункт, где расположено ОО.

На схеме указан безопасный маршрут следования автобуса ОО из пункта А в пункт В, а также обозначены:

- жилые дома населенных пунктов;
- здание ОО;
- автомобильные дороги;
- дислокация существующих дорожных знаков на пути следования автобуса ОО;
- другие технические средства организации дорожного движения.

*(п.2.2.) безопасного расположения остановки автобуса ОО*

На схеме указывается подъезд в оборудованный «карман» или другое оборудованное место для посадки и высадки детей из автобуса ОО и дальнейший путь движения автобуса по проезжей части, а также безопасный маршрут движения детей (учеников) от остановки автобуса ОО.

На схеме обозначено:

- жилые дома района расположения ОО;
- здание ОО;
- ограждение территории ОО (при наличии);
- автомобильные дороги.







## Содержание

1. Общие сведения .....	2
2. План – схема района расположения образовательной организации. Пути движения транспортных средств и детей .....	4
3. Схема организации дорожного движения в непосредственной близости от образовательной организации с размещением соответствующих технических средств, маршруты движения детей и расположение парковочных мест автотранспорта .....	6
4. Маршруты движения организованных групп детей от образовательной организации к стадиону, парку или к спортивно – оздоровительному комплексу .....	8
5. Пути движения транспортных средств к местам разгрузки/погрузки и рекомендуемые пути передвижения детей по территории образовательной организации .....	10
6. Информация об обеспечении безопасности перевозок детей специальным транспортным средством (автобусом) .....	11
7. Маршрут движения автобуса образовательной организации .....	14
8. Безопасное расположение остановки автобуса у образовательной организации .....	15
9. Дополнительные схемы .....	16
10. Организация надзора за эксплуатацией .....	17
11. Пояснительная записка к Паспорту дорожной безопасности образовательной организации .....	19
12. Отзывы, предложения и замечания .....	22